



**КОМИТЕТ ИМУЩЕСТВЕННЫХ ОТНОШЕНИЙ
АДМИНИСТРАЦИИ ПЕРМСКОГО МУНИЦИПАЛЬНОГО РАЙОНА**

РАСПОРЯЖЕНИЕ

28.07.2021

№ 1152

**Об установлении публичного
сервитута на часть земельных
участков**

В соответствии со ст. 23, гл. V.7 Земельного кодекса Российской Федерации, Федеральным законом от 25.10.2001 № 137-ФЗ «О введении в действие Земельного кодекса Российской Федерации», пп. 3.7.5 п. 3.7 разд. 3 Положения о комитете имущественных отношений администрации Пермского муниципального района, утвержденного решением Земского Собрания Пермского муниципального района Пермского края от 22.12.2016 № 178, на основании ходатайства открытого акционерного общества «Межрегиональная распределительная сетевая компания Урала» (ИНН 6671163413, ОГРН 1056604000970) (далее - ОАО «МРСК Урала») от 12.05.2021 № 3467:

1. Установить публичный сервитут общей площадью 4169 кв.м на часть следующих земельных участков:

- с кадастровым номером 59:32:0000000:12852, расположенный по адресу: Пермский край, Пермский район, Хохловское с/п, д. Скобелевка;

- с кадастровым номером 59:32:0000000:13175, расположенный по адресу: Пермский край, Пермский район, Хохловское с/п, д. Скобелевка;

- с кадастровым номером 59:32:0000000:9294, расположенный по адресу: Пермский край, Пермский район, Хохловское с/п, д. Скобелевка;

- с кадастровым номером 59:32:2260001:10, расположенный по адресу: Пермский край, Пермский район, Хохловское с/п, д. Скобелевка, ул. Уральская, д. 23;

- с кадастровым номером 59:32:2260001:1319, расположенный по адресу: Пермский край, Пермский район, Хохловское с/п, д. Скобелевка, ул. Уральская, 31а;

- с кадастровым номером 59:32:2260001:1626, расположенный по адресу: Пермский край, Пермский район, Хохловское с/п, д. Скобелевка, ул. Уральская, 35;

- с кадастровым номером 59:32:2260001:28, расположенный по адресу: Пермский край, Пермский район, Хохловское с/п, д. Скобелевка, ул. Уральская;
- с кадастровым номером 59:32:2260001:390, расположенный по адресу: Пермский край, Пермский район, Хохловское с/п, д. Скобелевка, ул. Лазурная, 2;
- с кадастровым номером 59:32:2260001:666, расположенный по адресу: Пермский край, Пермский район, Хохловское с/п, д. Скобелевка, ул. Уральская, 21;
- с кадастровым номером 59:32:3020003:2048, расположенный по адресу: Пермский край, Пермский район, Хохловское с/п, д. Скобелевка, ул. Уральская, 21;
- с кадастровым номером 59:32:2260001:314, расположенный по адресу: Пермский край, Пермский район, Хохловское с/п, д. Скобелевка;
- с кадастровым номером 59:32:3020003:315, расположенный по адресу: Пермский край, Пермский район, Хохловское с/п, д. Скобелевка;
- с кадастровым номером 59:32:3020003:384, расположенный по адресу: Пермский край, Пермский район, Хохловское с/п, д. Скобелевка, ул. Лазурная, 8;
- с кадастровым номером 59:32:3020003:414, расположенный по адресу: Пермский край, Пермский район, Хохловское с/п, д. Скобелевка, ул. Лазурная, 6;
- с кадастровым номером 59:32:3020003:415, расположенный по адресу: Пермский край, Пермский район, Хохловское с/п, д. Скобелевка, Позиция 32;
- с кадастровым номером 59:32:3020003:612, расположенный по адресу: Пермский край, Пермский район, Хохловское с/п, д. Скобелевка, Позиция 27;
- с кадастровым номером 59:32:3020003:750, расположенный по адресу: Пермский край, Пермский район, Хохловское с/п, д. Скобелевка, ул. Роцинская, 15;
- с кадастровым номером 59:32:3020003:757, расположенный по адресу: Пермский край, Пермский район, Хохловское с/п, д. Скобелевка, ул. Роцинская, з/у 9;
- с кадастровым номером 59:32:3020003:758, расположенный по адресу: Пермский край, Пермский район, Хохловское с/п, д. Скобелевка;
- с кадастровым номером 59:32:3020003:860, расположенный по адресу: Пермский край, Пермский район, Хохловское с/п, д. Скобелевка, ул. Лазурная, 3;
- с кадастровым номером 59:32:3020003:865, расположенный по адресу: Пермский край, Пермский район, Хохловское с/п, д. Скобелевка, ул. Роцинская, д. 5;
- с кадастровым номером 59:32:3020003:866, расположенный по адресу: Пермский край, Пермский район, Хохловское с/п, д. Скобелевка, ул. Роцинская, з/у 7.

Цель: для размещения объекта электросетевого хозяйства «ВЛ-0,4 кВ от КТП-4240 ф. Уральская – верх, ВЛ-0,4 кВ Роцинская, Лазурный КТП-4240».

Срок: 49 лет.

2. Утвердить границы публичного сервитута земельных участков, указанных в п. 1 настоящего распоряжения, согласно прилагаемой схеме расположения границ публичного сервитута.

3. Срок, в течение которого использование указанных в п. 1 настоящего распоряжения земельных участков в соответствии с их разрешенным использованием будет невозможно или существенно затруднено в связи с осуществлением сервитута – не установлен.

4. Порядок установления зон с особыми условиями использования территорий и содержание ограничений прав на земельные участки в границах таких зон установлен Постановлением Правительства РФ от 24.02.2009 № 160 «О порядке установления охранных зон объектов электросетевого хозяйства и особых условий использования земельных участков, расположенных в границах таких зон».

5. Плата за публичный сервитут не устанавливается в соответствии с ч. 4 ст. 3.6 Федерального закона от 25.10.2001 года № 137-ФЗ «О введении в действие Земельного кодекса Российской Федерации».

6. Комитету имущественных отношений администрации Пермского муниципального района в течение 5 рабочих дней со дня подписания настоящего распоряжения:

6.1. Направить настоящее распоряжение правообладателям земельных участков, указанных в п. 1 распоряжения;

6.2. Направить настоящее распоряжение в Управление Федеральной службы государственной регистрации, кадастра и картографии по Пермскому краю;

6.3. Направить настоящее распоряжение в ОАО «МРСК Урала», а также сведения о лицах, являющихся правообладателями земельных участков, сведения о лицах, подавших заявления об учете их прав (обременений прав) на земельные участки, способах связи с ними, копии документов, подтверждающих права указанных лиц на земельные участки;

6.4. Направить в администрацию Хохловского сельского поселения настоящее распоряжение для опубликования в порядке, установленном для официального опубликования (обнародования) муниципальных правовых актов уставом поселения.

7. Разместить настоящее распоряжение на сайте Пермского муниципального района www.permraion.ru.

8. Настоящее распоряжение вступает в силу со дня его подписания.

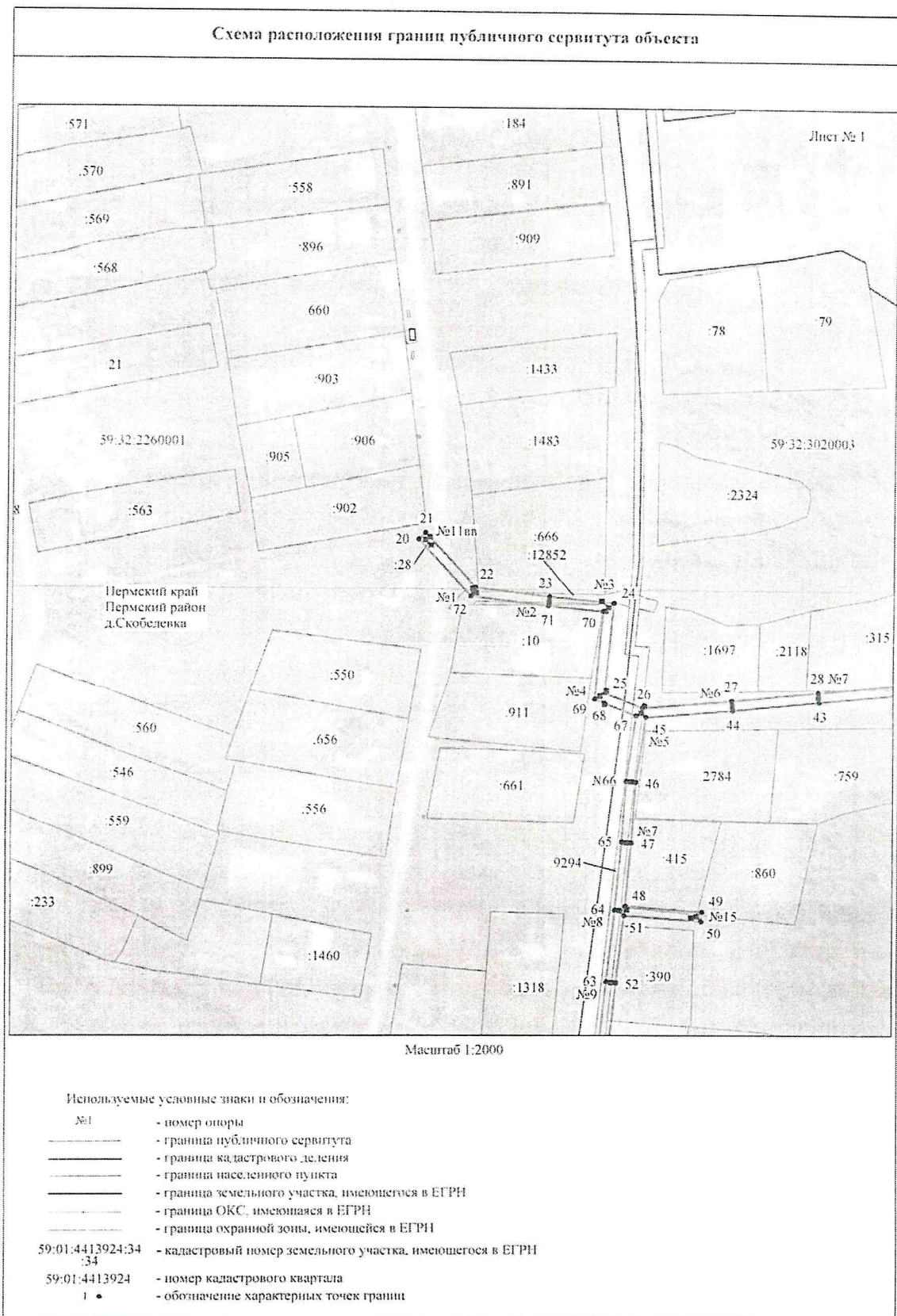
9. Контроль исполнения распоряжения оставляю за собой.

Председатель комитета

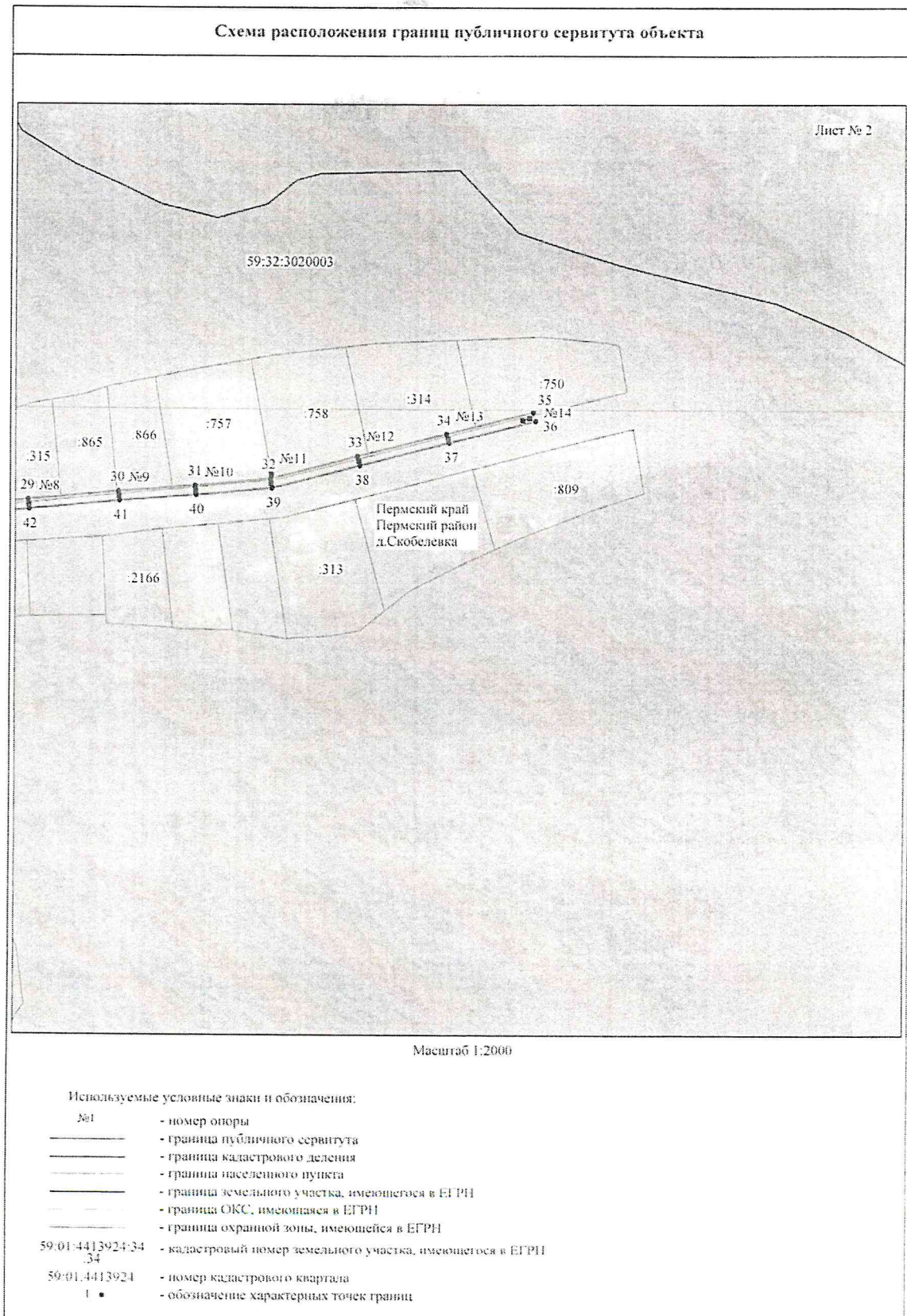


Г.В. Мюресов

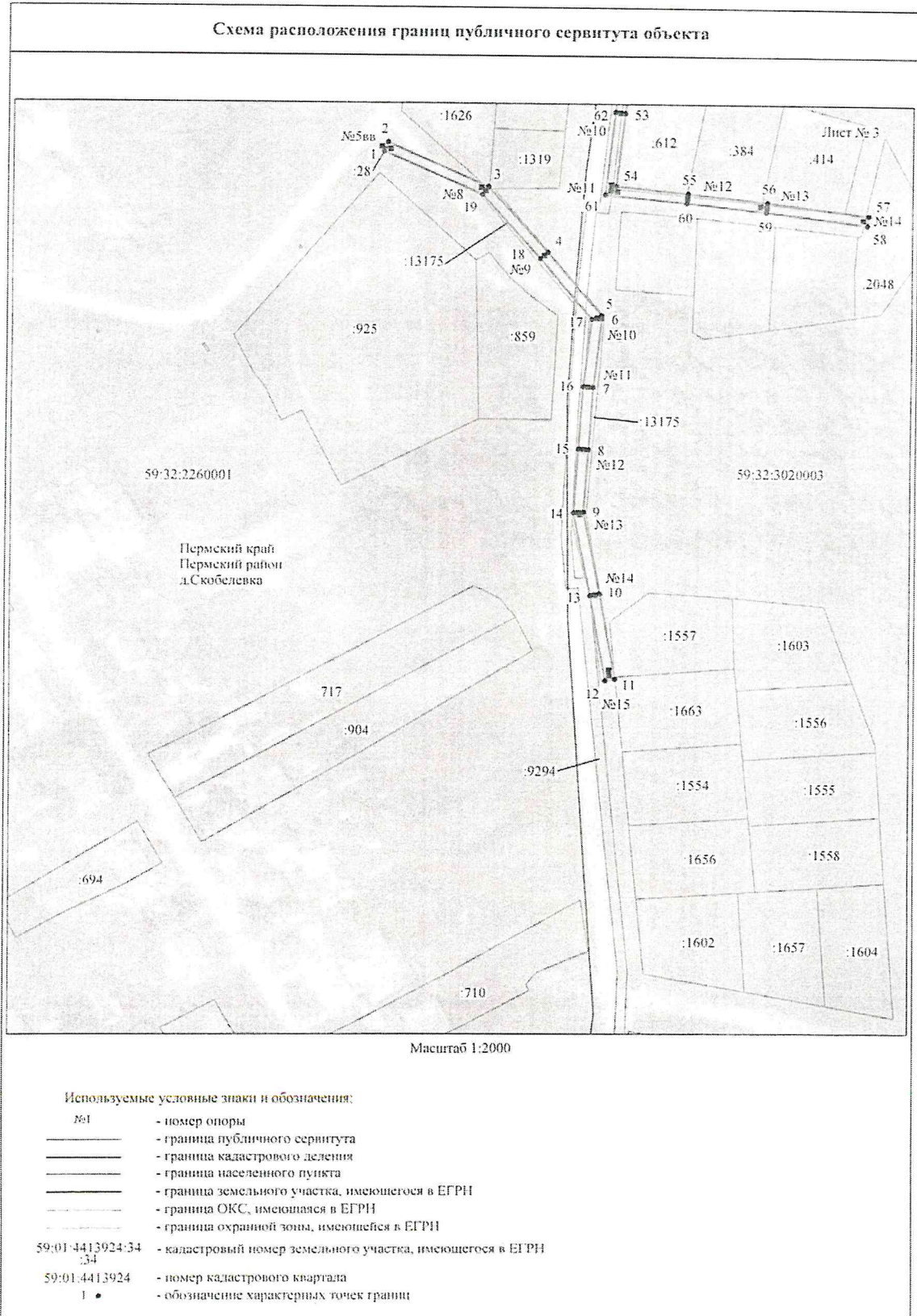
Приложение № 1
к распоряжению
комитета имущественных
отношений администрации
Пермского муниципального района
от 28.07.2021 № 1152



Приложение № 2
к распоряжению
комитета имущественных
отношений администрации
Пермского муниципального района
от 28.07.2021 № 1152



Приложение № 3
к распоряжению
комитета имущественных
отношений администрации
Пермского муниципального района
от 28.07.2021 № 1152



Приложение № 4
к распоряжению
комитета имущественных
отношений администрации
Пермского муниципального района
от 28.07.2021 № 1152

ОПИСАНИЕ МЕСТОПОЛОЖЕНИЯ ГРАНИЦ

Публичный сервитут для размещения объекта электросетевого хозяйства «ВЛ-0,4кВ КТП-4240 ф.Уральская - верх,
ВЛ-0,4кВ Рошинская, Лазурный КТП-4240»

(наименование объекта, местоположение границ которого описано (далее - объект)

Раздел I

Сведения об объекте		
№ п/п 1	Характеристики объекта 2	Описание характеристик 3
1	Местоположение объекта	Пермский край, Пермский район, деревня Скобелевка
2	Площадь объекта +/- величина погрешности определения площади (Р+/- Дельта Р)	4169 кв.м ± 13 кв.м
3	Иные характеристики объекта	Публичный сервитут для размещения объекта электросетевого хозяйства «ВЛ-0,4кВ КТП-4240 ф.Уральская - верх, ВЛ-0,4кВ Рошинская, Лазурный КТП-4240» на срок 49 лет

Приложение № 5
к распоряжению
комитета имущественных
отношений администрации
Пермского муниципального района
от 28.07.2021 № 1152

Раздел 2

Сведения о местоположении границ объекта					
1. Система координат <u>МСК-59, зона 2</u>					
2. Сведения о характерных точках границ объекта					
Обозначение характерных точек границ	Координаты, м		Метод определения координат характерной точки	Средняя квадратическая погрешность положения характерной точки (M _p), м	Описание обозначения точки на местности и (при наличии)
	X	Y			
1	2	3	4	5	6
Зона(1)	-	-	-	-	-
1	542416.30	2235161.00	Метод спутниковых геодезических измерений (определений)	0.10	-
2	542419.96	2235162.62	Метод спутниковых геодезических измерений (определений)	0.10	-
3	542401.63	2235203.94	Метод спутниковых геодезических измерений (определений)	0.10	-
4	542374.50	2235228.36	Метод спутниковых геодезических измерений (определений)	0.10	-
5	542348.45	2235250.27	Метод спутниковых геодезических измерений (определений)	0.10	-
6	542347.09	2235250.37	Метод спутниковых геодезических измерений (определений)	0.10	-
7	542318.22	2235247.09	Метод спутниковых геодезических измерений (определений)	0.10	-
8	542292.55	2235245.50	Метод спутниковых геодезических измерений (определений)	0.10	-
9	542266.60	2235243.71	Метод спутниковых геодезических измерений (определений)	0.10	-
10	542232.08	2235250.52	Метод спутниковых геодезических измерений (определений)	0.10	-
11	542196.44	2235256.82	Метод спутниковых геодезических измерений (определений)	0.10	-
12	542195.74	2235252.88	Метод спутниковых геодезических измерений (определений)	0.10	-
13	542231.34	2235246.58	Метод спутниковых геодезических измерений (определений)	0.10	-
14	542266.34	2235239.69	Метод спутниковых геодезических измерений (определений)	0.10	-
15	542292.81	2235241.50	Метод спутниковых геодезических измерений (определений)	0.10	-
16	542318.56	2235243.11	Метод спутниковых геодезических измерений (определений)	0.10	-
17	542346.93	2235246.32	Метод спутниковых геодезических измерений (определений)	0.10	-
18	542371.88	2235225.34	Метод спутниковых геодезических измерений (определений)	0.10	-
19	542398.31	2235201.54	Метод спутниковых геодезических измерений (определений)	0.10	-
1	542416.30	2235161.00	Метод спутниковых геодезических измерений (определений)	0.10	-
Зона(2)	-	-	-	-	-
20	542646.38	2235178.79	Метод спутниковых геодезических измерений (определений)	0.10	-
21	542649.10	2235181.72	Метод спутниковых геодезических измерений (определений)	0.10	-
22	542626.38	2235202.81	Метод спутниковых геодезических измерений (определений)	0.10	-
23	542622.47	2235233.47	Метод спутниковых геодезических измерений (определений)	0.10	-
24	542619.73	2235260.01	Метод спутниковых геодезических измерений (определений)	0.10	-
25	542582.33	2235256.67	Метод спутниковых геодезических измерений (определений)	0.10	-
26	542576.13	2235271.93	Метод спутниковых геодезических измерений (определений)	0.10	-
27	542579.20	2235308.39	Метод спутниковых геодезических измерений (определений)	0.10	-
28	542582.77	2235344.44	Метод спутниковых геодезических измерений (определений)	0.10	-
29	542586.27	2235381.44	Метод спутниковых геодезических измерений (определений)	0.10	-
30	542589.92	2235418.57	Метод спутниковых геодезических измерений (определений)	0.10	-
31	542592.39	2235449.65	Метод спутниковых геодезических измерений (определений)	0.10	-
32	542595.23	2235480.19	Метод спутниковых геодезических измерений (определений)	0.10	-
33	542604.59	2235515.95	Метод спутниковых геодезических измерений (определений)	0.10	-
34	542614.08	2235552.88	Метод спутниковых геодезических измерений (определений)	0.10	-
35	542623.38	2235588.67	Метод спутниковых геодезических измерений (определений)	0.10	-
36	542619.50	2235589.67	Метод спутниковых геодезических измерений (определений)	0.10	-
37	542610.20	2235553.88	Метод спутниковых геодезических измерений (определений)	0.10	-
38	542600.71	2235516.95	Метод спутниковых геодезических измерений (определений)	0.10	-
39	542591.27	2235480.89	Метод спутниковых геодезических измерений (определений)	0.10	-
40	542588.41	2235449.99	Метод спутниковых геодезических измерений (определений)	0.10	-
41	542585.94	2235418.93	Метод спутниковых геодезических измерений (определений)	0.10	-
42	542582.29	2235381.82	Метод спутниковых геодезических измерений (определений)	0.10	-
43	542578.79	2235344.82	Метод спутниковых геодезических измерений (определений)	0.10	-
44	542575.22	2235308.75	Метод спутниковых геодезических измерений (определений)	0.10	-

Приложение № 6
к распоряжению
комитета имущественных
отношений администрации
Пермского муниципального района
от 28.07.2021 № 1152

45	542572.24	2235273.37	Метод спутниковых геодезических измерений (определений)	0.10	-
46	542544.86	2235269.41	Метод спутниковых геодезических измерений (определений)	0.10	-
47	542518.80	2235267.72	Метод спутниковых геодезических измерений (определений)	0.10	-
48	542491.85	2235265.20	Метод спутниковых геодезических измерений (определений)	0.10	-
49	542489.46	2235296.57	Метод спутниковых геодезических измерений (определений)	0.10	-
50	542485.48	2235296.27	Метод спутниковых геодезических измерений (определений)	0.10	-
51	542487.88	2235264.80	Метод спутниковых геодезических измерений (определений)	0.10	-
52	542459.22	2235261.75	Метод спутниковых геодезических измерений (определений)	0.10	-
53	542432.62	2235258.92	Метод спутниковых геодезических измерений (определений)	0.10	-
54	542402.20	2235255.69	Метод спутниковых геодезических измерений (определений)	0.10	-
55	542399.30	2235284.39	Метод спутниковых геодезических измерений (определений)	0.10	-
56	542395.79	2235316.42	Метод спутниковых геодезических измерений (определений)	0.10	-
57	542390.53	2235357.98	Метод спутниковых геодезических измерений (определений)	0.10	-
58	542386.57	2235357.48	Метод спутниковых геодезических измерений (определений)	0.10	-
59	542391.81	2235315.96	Метод спутниковых геодезических измерений (определений)	0.10	-
60	542395.32	2235283.97	Метод спутниковых геодезических измерений (определений)	0.10	-
61	542398.62	2235251.29	Метод спутниковых геодезических измерений (определений)	0.10	-
62	542433.04	2235254.94	Метод спутниковых геодезических измерений (определений)	0.10	-
63	542459.64	2235257.77	Метод спутниковых геодезических измерений (определений)	0.10	-
64	542490.22	2235261.03	Метод спутниковых геодезических измерений (определений)	0.10	-
65	542519.12	2235263.74	Метод спутниковых геодезических измерений (определений)	0.10	-
66	542545.28	2235265.43	Метод спутниковых геодезических измерений (определений)	0.10	-
67	542572.84	2235269.42	Метод спутниковых геодезических измерений (определений)	0.10	-
68	542578.16	2235256.30	Метод спутниковых геодезических измерений (определений)	0.10	-
69	542579.73	2235252.43	Метод спутниковых геодезических измерений (определений)	0.10	-
70	542616.16	2235255.67	Метод спутниковых геодезических измерений (определений)	0.10	-
71	542618.48	2235233.08	Метод спутниковых геодезических измерений (определений)	0.10	-
72	542622.60	2235200.87	Метод спутниковых геодезических измерений (определений)	0.10	-
20	542646.38	2235178.79	Метод спутниковых геодезических измерений (определений)	0.10	-

3. Сведения о характерных точках части (частей) границы объекта

Обозначение характерных точек части границы	Координаты, м		Метод определения координат характерной точки	Средняя квадратическая погрешность положения характерной точки (M _t), м	Описание обозначения точки на местности (при наличии)
	X	Y			
1	2	3	4	5	6
-	-	-	-	-	-

